

**DECYZJA 6P/2011**  
**o ustaleniu lokalizacji inwestycji celu publicznego**

Stosownie do przepisów art. 104 Kodeksu Postępowania Administracyjnego (j.t. Dz. U. z 2000r. Nr 98 poz. 1071 ze zm.) oraz art. 50 ust. 1, art. 51 ust. 1 i art. 54 ustawy z dnia 27 marca 2003 roku o planowaniu i zagospodarowaniu przestrzennym (Dz. U. z 2003r. Nr 80 poz. 717 ze zm.)

**po rozpatrzeniu**

wniosku Pana Piotra Skrzypka, zam. Zemsko 9, 62-066 Granowo, w sprawie wydania decyzji o ustaleniu lokalizacji inwestycji celu publicznego polegającej na budowie zasilania elektroenergetycznego pompy głębinowej w miejscowości Bielawy, na działce nr 5/13, gmina Granowo

**ustalam**

lokalizację inwestycji celu publicznego polegającą na budowie zasilania elektroenergetycznego pompy głębinowej w miejscowości Bielawy, na działce nr 5/13, gmina Granowo, z następującymi warunkami:

- teren objęty inwestycją – działka nr 5/13, linia elektroenergetyczna SN-15kV relacji Opalenica-Grodzisk 1, zgodnie z załącznikiem graficznym do decyzji,
- przystosowanie miejsca odgałęzienia od linii SN Opalenica – Grodzisk1 poprzez zabudowę słupa rozgałęźnego do projektowanej stacji transformatorowej 15/04 kV,
- dla zasilania stacji transformatorowej wybudować linię SN-15 kV ze słupa rozgałęźnego,
- budowę instalacji odbiorczej obiektu – pompy głębinowej,
- sieć elektroenergetyczną należy zaprojektować i wykonać zgodnie z wytycznymi obowiązującymi w spółce energetycznej oraz zgodnie z obowiązującymi przepisami odrębnymi,
- należy uzyskać stosowne uzgodnienia z poszczególnymi właścicielami i dysponentami urządzeń infrastruktury oraz z poszczególnymi właścicielami działek,
- dla ochrony archeologicznego dziedzictwa kulturowego, podczas prac ziemnych związanych z realizacją inwestycji ustala się obowiązek prowadzenia badań archeologicznych; wniosek o pozwolenie na prowadzenie prac archeologicznych inwestor winien złożyć do WWKZ przez uzyskaniem pozwolenia na budowę,
- zakres inwestycji przedstawiono na mapie zasadniczej w skali 1:1000,
- składając wniosek o pozwolenie na budowę, który należy przygotować zgodnie z prawem budowlanym (t.j. Dz. U. Nr 207/2003, poz. 2016) oraz Rozporządzeniem Ministra Infrastruktury z dnia 3 lipca 2003 r. w sprawie szczegółowego zakresu i formy projektu budowlanego (Dz. U. Nr 120/2003, poz. 1133) oraz zgodnie z rozporządzeniem Ministra Transportu i Gospodarki Morskiej z dnia 2 marca 1999 r. w sprawie warunków technicznych, jakim powinny odpowiadać drogi publiczne i ich usytuowanie (Dz.U. 1999 nr 43 poz. 430),
- niezbędne elementy sieciowe winny być uzgodnione branżowo oraz przez Zespół Uzgadniania Dokumentacji Projektowej, zgodnie z art. 27 ust. 2 ustawy z dnia 17 maja 1989 r. – Prawo Geodezyjne i Kartograficzne (t.j. Dz. U. Nr 100/2000, poz. 1086 ze zm.).

Oznaczenie graficzne zamierzenia inwestycyjnego pokazano na mapie zasadniczej w skali 1:1000, stanowiącej załącznik do niniejszej decyzji.

### UZASADNIENIE

Gmina Granowo nie posiada obowiązującego miejscowego planu zagospodarowania przestrzennego. Decyzja przygotowana zgodnie z art. 50 ust. 1, art. 51 ust. 1 i art. 54 ustawy z dnia 27 marca 2003 roku o planowaniu i zagospodarowaniu przestrzennym (Dz. U. 80 z 2003 r. poz. 717). Dokonano wizji lokalnej terenu planowanej inwestycji a także dokonano analizy przedmiotowego terenu. W wyniku powyższego wydaje się niniejszą decyzję.

### POUCZENIE

Od decyzji służy prawo odwołania się do Samorządowego Kolegium Odwoławczego w Poznaniu al. Niepodległości 16/18, 61-713 Poznań za pośrednictwem Wójta Gminy Granowo w terminie 14 dni od daty otrzymania decyzji.

### INFORMACJA

Niniejsza decyzja:

- nie uprawnia do wykonania wycinki drzew,
- nie zastępuje pozwolenia na budowę, czy pozwolenia wodno-prawnego, lecz może stanowić podstawę do ubiegania się o nie.

Wytyczenie w terenie obiektów budowlanych może nastąpić dopiero po uzyskaniu pozwolenia na budowę.

Załączniki:

1) mapa zasadnicza w skali 1:1000

Otrzymują:

- Piotr Skrzypek, Zemsko 9, 62-066 Granowo
- ENEA Operator Sp. z o.o., Oddział Dystrybucji Poznań, ul. Strzeszyńska 58, 60-479 Poznań
- Zarząd Dróg Powiatowych w Grodzisku Wlkp., ul. Rakoniewicka 40, 62-065 Grodzisk Wlkp.
- właściciele działek sąsiednich
- a/a

  
WÓJT  
rzd. Zbigniew Kaczmarek



# ZAŁĄCZNIK DO DECYZJI ZB.6730.6P.2011

## Mapa sytuacyjno - wysokościowa

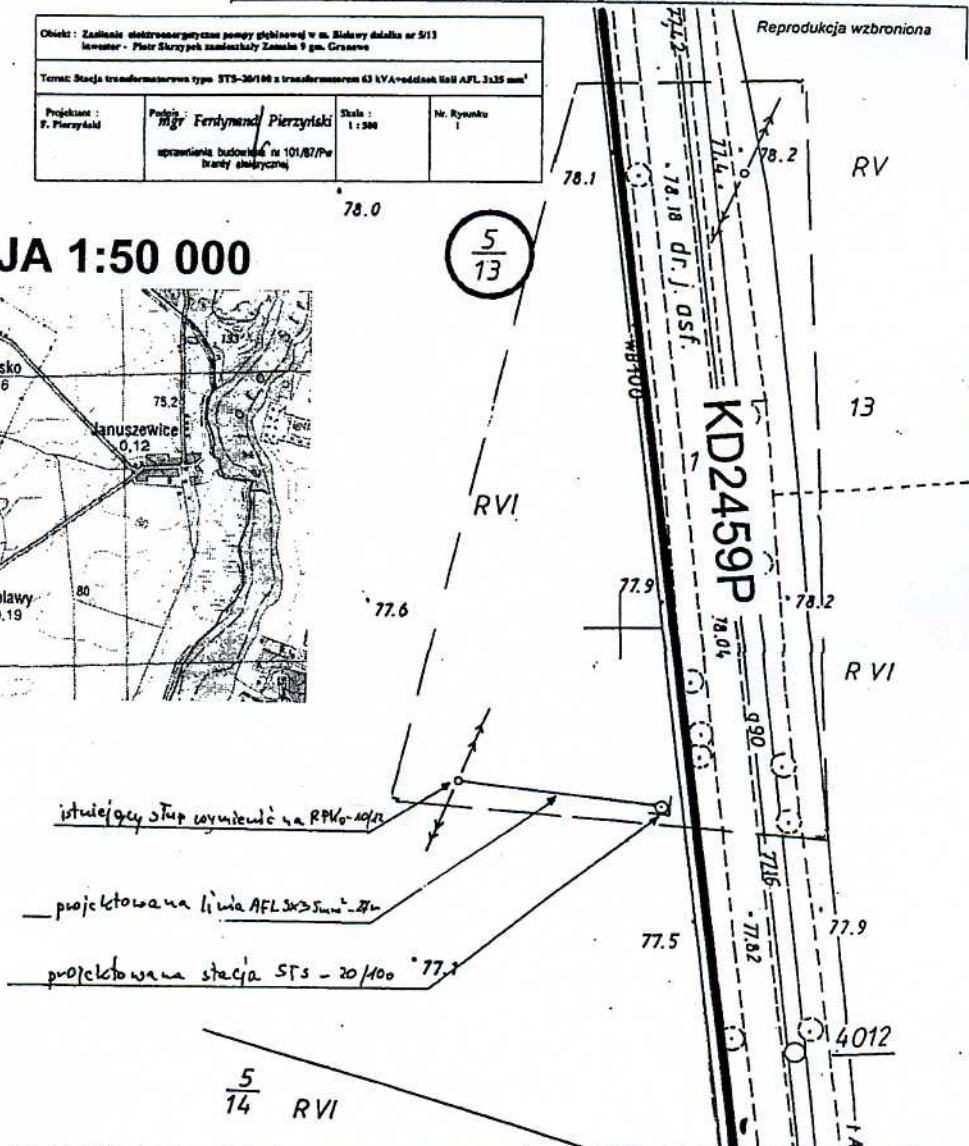
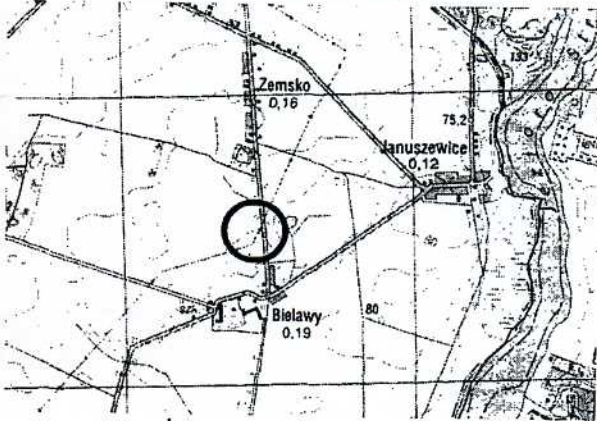
skala 1:500

powiększono kserograficznie

Obiekt: Zakładanie elektroenergetyczne powyżej głębokości w m. Bielawy działka nr 5/13 Inwestor - Płotr Służyski zamieszkały Zamojska 9 gm. Granowo			
Temat: Stacja transformatorowa typu STS-20/100 z transformatorem 63 kVA-oddział HAFI 3x15 mm <sup>2</sup>			
Projektant:	Podpis:	Skala:	Nr. Rysunku
F. Pierzycki	mgr Ferdynand Pierzycki	1:500	
spracowanie budowlane nr 101/87/Pw (branża elektryczna)			

Reprodukcja wzbroniona

## ORIENTACJA 1:50 000



istniejący stęp wyznaczyć na RPKo-10/13

projektowana linia AFL 3x35mm<sup>2</sup>-20

projektowana stacja STS - 20/100 77.7

Województwo : wielkopolskie  
 Powiat : grodziski  
 Gmina : Granowo  
 Obręb : Bielawy  
 Sekcja : 422.423.112  
 Działka : 5/13  
 Arkusz ewidencyjny : 1  
 Powierzchnia : 17,88 90 ha  
 Księga wieczysta : 42 727

D.Z. : 2511/2011  
 KERG : 401-1/2011  
 stan aktualny w dniu : 25.06.2011


US  
 GEODETA UPORZĄDKOWANY  
 nr 49.346.0174/15208  
 64-200 Międzybórz St. Polesie 35/78  
 Region 630857006 tel. 64 24 34 34



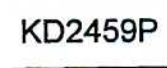
STACJA GRODZISKI  
 OŚRODEK DOKUMENTACJI  
 GEODEZYJNEJ I KARTOGRAFICZNEJ  
 w GRODZISKU WIELKOP.  
 W obszarze opracowania, stan...  
 powiększono w 1/500 z zachowaniem kresu mapy  
 1:50000  
 Odczytany i sprawdzony...  
 2011.06.22  
 Grodzisk Wielkop. ul. Ciepła 20a  
 Kierownik: mgr inż. Andrzej...  
 Geodeta: mgr inż. Andrzej...

mgr inż. Bartosz Burzyński  
 Zachodnia Okręgowa  
 Izba Urbanistów Z-498

## OZNACZENIA:



granice działek



droga publiczna powiatowa nr 2459P