

**UCHWAŁA NR XL/252/2014  
RADY GMINY GRANOWO**

z dnia 27 października 2014 r.

**w sprawie miejscowego planu zagospodarowania przestrzennego dla działki o nr ew.  
1207 w Kubaczynie, gmina Granowo**

Na podstawie art. 20 ust. 1, ustawy z 27 marca 2003 r. o planowaniu i zagospodarowaniu przestrzennym (j.t. Dz. U. z 2012 r. poz. 647 ze zm.), art. 18 ust. 2 pkt. 5 i art. 40 ust. 1 ustawy z 8 marca 1990 r. o samorządzie gminnym (j.t. Dz. U. z 2013 r. poz. 594 ze zm.), Rada Gminy Granowo uchwala, co następuje:

**§ 1. 1.** Uchwala się „Miejscowy plan zagospodarowania przestrzennego dla działki o nr ew. 1207 w Kubaczynie, gmina Granowo”, zwany dalej „planem”, po stwierdzeniu, że nie narusza on ustaleń Studium uwarunkowań i kierunków zagospodarowania przestrzennego gminy Granowo, zatwierdzonego uchwałą Rady Gminy Granowo Nr XX/175/2001z dnia 22 lutego 2001 r.

2. Integralnymi częściami uchwały są:

- 1) załącznik Nr 1 – stanowiący część graficzną, zwaną dalej rysunkiem planu, opracowany w skali 1: 1000 i zatytułowany: Miejscowy plan zagospodarowania przestrzennego dla działki o nr ew. 1207 w Kubaczynie, gmina Granowo;
- 2) załącznik Nr 2 – stanowiący rozstrzygnięcie Rady Gminy Granowo o sposobie rozpatrzenia uwag wniesionych do projektu planu;
- 3) załącznik Nr 3 – stanowiący rozstrzygnięcie Rady Gminy Granowo o sposobie realizacji zapisanych w planie inwestycji z zakresu infrastruktury technicznej, które należą do zadań własnych gminy oraz o zasadach ich finansowania, zgodnie z przepisami o finansach publicznych.

3. Plan obejmuje obszar, którego granice określone są na rysunku planu.

**§ 2.** Ilekroć w dalszych przepisach niniejszej uchwały jest mowa o:

- 1) działce – należy przez to rozumieć działkę budowlaną w rozumieniu ustawy z dnia 27 marca 2003 r. o planowaniu i zagospodarowaniu przestrzennym;
- 2) terenie – należy przez to rozumieć obszar o określonym rodzaju przeznaczenia podstawowego, wyznaczony na rysunku planu liniami rozgraniczającymi;
- 3) intensywności zabudowy - należy przez to rozumieć wskaźnik wyrażający stosunek powierzchni całkowitej wszystkich kondygnacji nadziemnych budynku liczonej po obrysie zewnętrznym rzutu pionowego budynku do powierzchni terenu inwestycji;
- 4) nieprzekraczalnej linii zabudowy – należy przez to rozumieć linię wyznaczającą najmniejszą dopuszczalną odległość sytuowania skrajnej ściany budynku od linii rozgraniczającej drogi, rowu lub innego obiektu lub elementu liniowego, w stosunku do którego linia ta została określona;
- 5) reklamie – należy przez to rozumieć nośnik informacji wizualnej w jakiegokolwiek materialnej formie wraz z elementami konstrukcyjnymi i zamocowaniami, nie będący szyldem, tablicą informacyjną lub znakiem w rozumieniu przepisów o znakach i sygnałach drogowych;

- 6) szyldzie – należy przez to rozumieć oznaczenie jednostki organizacyjnej lub przedsiębiorcy, ich siedzib lub miejsc wykonywania działalności;
- 7) tablicy informacyjnej – należy przez to rozumieć element systemu informacji gminnej, turystycznej, przyrodniczej lub edukacji ekologicznej oraz tablicę z oznaczeniem sieci infrastruktury technicznej;
- 8) przepisach odrębnych – należy przez to rozumieć przepisy ustaw z aktami wykonawczymi oraz ograniczenia w dysponowaniu terenem, wynikające z prawomocnych decyzji administracyjnych;
- 9) przepisach szczególnych – należy przez to rozumieć obowiązujące normy branżowe.

**§ 3.** W zakresie przeznaczenia terenów oraz linii rozgraniczających tereny o różnym przeznaczeniu lub różnych zasadach zagospodarowania ustala się:

- 1) teren zabudowy mieszkaniowej jednorodzinnej, oznaczony na rysunku planu symbolem MN;
- 2) teren drogi wewnętrznej, oznaczony na rysunku planu symbolem KDW.

**§ 4.** W zakresie zasad ochrony i kształtowania ładu przestrzennego ustala się:

- 1) zakaz budowy ogrodzeń z prefabrykowanych ogrodzeń betonowych;
- 2) zakaz lokalizacji wolnostojących reklam o powierzchni powyżej 2,0 m<sup>2</sup> i wysokości 3,0 m;
- 3) zakaz lokalizacji reklam w postaci telebimów - ekranów ledowych;
- 4) możliwość sytuowania obiektów małej architektury, szyldów, reklam i tablic informacyjnych.

**§ 5.** W zakresie zasad ochrony środowiska, przyrody i krajobrazu kulturowego ustala się:

- 1) wyposażenie działki w miejsca i pojemniki do tymczasowego, selektywnego gromadzenia odpadów i dalsze zagospodarowanie odpadów, zgodnie z obowiązującym regulaminem utrzymania czystości i porządku na terenie gminy, planami gospodarki odpadami i przepisami odrębnymi;
- 2) nakaz zagospodarowania mas ziemnych pochodzących z wykopów, a spełniających standardy jakości gleby lub ziemi, na działce budowlanej poprzez wykorzystanie ich do kształtowania zieleni towarzyszącej inwestycjom, z dopuszczeniem usuwania ich poza obszar planu, zgodnie z przepisami odrębnymi;
- 3) na terenach zabudowy mieszkaniowej jednorodzinnej, obowiązują dopuszczalne poziomy hałasu jak dla terenów przeznaczonych pod zabudowę mieszkaniową, określone w przepisach odrębnych.

**§ 6.** W zakresie zasad ochrony dziedzictwa kulturowego i zabytków oraz dóbr kultury współczesnej nie podejmuje się ustaleń ze względu na brak obiektów zabytkowych oraz zewidencjonowanych stanowisk archeologicznych ujętych w wojewódzkiej ewidencji zabytków.

**§ 7.** W zakresie wymagań wynikających z potrzeb kształtowania przestrzeni publicznych nie podejmuje się ustaleń.

**§ 8.** Zasady kształtowania zabudowy oraz wskaźniki zagospodarowania terenu, maksymalna i minimalna intensywność zabudowy jako wskaźnik powierzchni całkowitej zabudowy w odniesieniu do powierzchni działki budowlanej, minimalny udział procentowy powierzchni biologicznie czynnej w odniesieniu do powierzchni działki budowlanej, maksymalna wysokość zabudowy, minimalna liczba miejsc do parkowania i sposób ich realizacji oraz linie zabudowy i gabaryty obiektów:

1. Dla terenu zabudowy mieszkaniowej jednorodzinnej, oznaczonego symbolem MN:

1) zakazuje się:

- a) sytuowania budynków o wysokości większej niż 9,5 m;
- b) lokalizowania przedsięwzięć mogących zawsze znacząco oddziaływać na środowisko, bądź mogących potencjalnie znacząco oddziaływać na środowisko z wyłączeniem inwestycji infrastrukturalnych, przewidzianych do realizacji w planie;

2) nakazuje się:

- a) lokalizację zabudowy w obszarach wyznaczonych nieprzekraczalnymi liniami zabudowy, zgodnie z rysunkiem planu oraz przepisami szczególnymi;
- b) przeznaczenie na cele terenu biologicznie czynnego nie mniej niż 35% powierzchni działki budowlanej;
- c) wykonanie pokrycia dachowego z dachówki, blachodachówki lub materiałów dachówkopodobnych;
- d) zapewnić minimum 2 miejsca postojowe dla samochodów osobowych dla jednego lokalu mieszkalnego, wliczając miejsca postojowe w garażach;

3) ustala się:

- a) lokalizację zabudowy mieszkaniowej jednorodzinnej w zabudowie wolnostojącej oraz obiektów, budowli i urządzeń związanych z podstawową funkcją terenu;
- b) minimalną powierzchnię działki budowlanej – 650,0 m<sup>2</sup>;
- c) maksymalną intensywność zabudowy – 0,5;
- d) minimalną intensywność zabudowy – 0,15;
- e) zachowanie istniejącej zabudowy z możliwością jej przebudowy, rozbudowy i rozbiórki oraz budowy nowej, zgodnie z ustaleniami niniejszej uchwały;
- f) zachowanie istniejącej infrastruktury technicznej, w tym sieci i urządzeń, z możliwością jej przebudowy, rozbudowy i rozbiórki oraz budowy nowej, zgodnie z warunkami uzyskanymi od właściciela sieci i urządzeń;
- g) wysokość zabudowy mieszkaniowej do 2 kondygnacji nadziemnych, w tym poddasze użytkowe;
- h) wysokość zabudowy gospodarczo-garażowej – 1 kondygnacja nadziemna; maksymalna wysokość budynku gospodarczo-garażowego 6,0 m;
- i) dachy strome o kącie nachylenia głównych połaci dachowych od 25<sup>0</sup> do 45<sup>0</sup>;

4) dopuszcza się:

- a) budowę sieci i urządzeń infrastruktury technicznej oraz komunikacji wewnętrznej – dojazd i dojazdów;
- b) lokalizację poza nieprzekraczalnymi liniami zabudowy obiektów małej architektury, obiektów infrastruktury technicznej, komunikacji wewnętrznej – dojazd i dojazdów;
- c) budowę kondygnacji podziemnych.

2. Dla terenu drogi wewnętrznej KDW:

- 1) nakazuje się stosowanie parametrów jezdni, chodników i innych elementów infrastruktury komunikacyjnej zgodnie z przepisami odrębnymi;
- 2) ustala się szerokość w liniach rozgraniczających zgodnie z rysunkiem planu;
- 3) ustala się zachowanie istniejącej infrastruktury technicznej z możliwością jej przebudowy, rozbudowy i likwidacji oraz budowy nowej, zgodnie z warunkami uzyskanymi od właściciela sieci i urządzeń;
- 4) ustala się lokalizację sieci infrastruktury technicznej;
- 5) dopuszcza się realizację drogi jako jednoprzestrzennej;
- 6) dopuszcza się lokalizację tablic informacyjnych.

**§ 9.** W zakresie granic i sposobów zagospodarowania terenów lub obiektów podlegających ochronie, ustalonych na podstawie odrębnych przepisów, w tym terenów górniczych, a także narażonych na niebezpieczeństwo powodzi oraz zagrożonych osuwaniem się mas ziemnych, ustala się czasowe objęcie przedmiotowego terenu, koncesją na poszukiwanie i rozpoznawanie złóż ropy naftowej i gazu ziemnego: „Grodzisk Wlkp. – Śmigiel” nr 36/97/p z dnia 23.10.1997 r., z możliwością realizacji zabudowy przewidzianej w granicach obszaru objętego planem, w czasie ważności koncesji.

**§ 10.** W zakresie szczegółowych zasad i warunków scalania i podziału nieruchomości objętych planem nie podejmuje się ustaleń.

**§ 11.** W zakresie szczególnych warunków zagospodarowania terenów oraz ograniczeń w ich użytkowaniu nie podejmuje się ustaleń.

**§ 12.** W zakresie zasad modernizacji, rozbudowy i budowy systemów komunikacji i infrastruktury technicznej:

- 1) nakazuje się realizację włączenia zjazdu na drogę publiczną z zachowaniem przepisów szczególnych;
- 2) ustala się zapewnienie obsługi komunikacyjnej z drogi publicznej, znajdującej się poza granicami obszaru objętego planem.

**§ 13.** Ustala się podłączenie budynków i obiektów do istniejącej i projektowanej infrastruktury technicznej, na zasadach określonych w przepisach odrębnych z zachowaniem następujących ustaleń, w tym:

- 1) w zakresie zaopatrzenia w wodę, w tym do celów przeciwpożarowych ustala się korzystanie z sieci wodociągowej; dopuszcza się realizację własnego ujęcia wody na cele własne, zgodnie z obowiązującymi przepisami;
- 2) w zakresie odprowadzania ścieków komunalnych, ustala się odprowadzanie ścieków do oczyszczalni ścieków za pomocą kanalizacji sanitarnej; dopuszcza się do czasu realizacji kanalizacji sanitarnej stosowanie szczelnych zbiorników bezodpływowych i wywóz ścieków przez koncesjonowanego przewoźnika do oczyszczalni ścieków, zgodnie z obowiązującymi przepisami;
- 3) w zakresie zagospodarowania wód opadowych i roztopowych z terenu MN, ustala się ich docelowe odprowadzanie do systemu kanalizacji deszczowej, zgodnie z obowiązującymi przepisami; dopuszcza się rozwiązana alternatywne umożliwiające zagospodarowanie wód opadowych w granicach działki, zgodnie z obowiązującymi przepisami;

- 4) w zakresie zagospodarowania wód opadowych i roztopowych z terenów komunikacji, ustala się ich odprowadzanie do systemu kanalizacji deszczowej, zgodnie z obowiązującymi przepisami; dopuszcza się rozwiązania alternatywne umożliwiające zagospodarowanie wód opadowych w granicach pasa drogowego, także poprzez zastosowanie specjalnego rodzaju przepuszczalnej nawierzchni drogowej, zgodnie z obowiązującymi przepisami;
- 5) w zakresie zasilania w energię elektryczną ustala się zasilanie z istniejących i projektowanych urządzeń i dystrybucyjnych sieci elektroenergetycznych, na warunkach uzyskanych od właściciela sieci elektroenergetycznej;
- 6) w zakresie zaopatrzenia w ciepło ustala się stosowanie paliw charakteryzujących się niskimi wskaźnikami emisji substancji szkodliwych do powietrza oraz urządzeń do ich spalania charakteryzujących się wysokim stopniem sprawności; dopuszcza się wykorzystanie niekonwencjonalnych i odnawialnych źródeł energii;
- 7) w zakresie zaopatrzenia w gaz ustala się podłączenie do dystrybucyjnej sieci gazowej;
- 8) w zakresie sieci i urządzeń telekomunikacyjnych ustala się korzystanie z istniejących i projektowanych urządzeń i sieci telekomunikacyjnych.

**§ 14.** W zakresie sposobu i terminu tymczasowego zagospodarowania, urządzania i użytkowania terenów nie podejmuje się ustaleń.

**§ 15.** Ustala się stawkę procentową, służącą naliczeniu jednorazowej opłaty od wzrostu wartości nieruchomości, o której mowa w art. 36 ust. 4 ustawy o planowaniu i zagospodarowaniu przestrzennym, w wysokości:


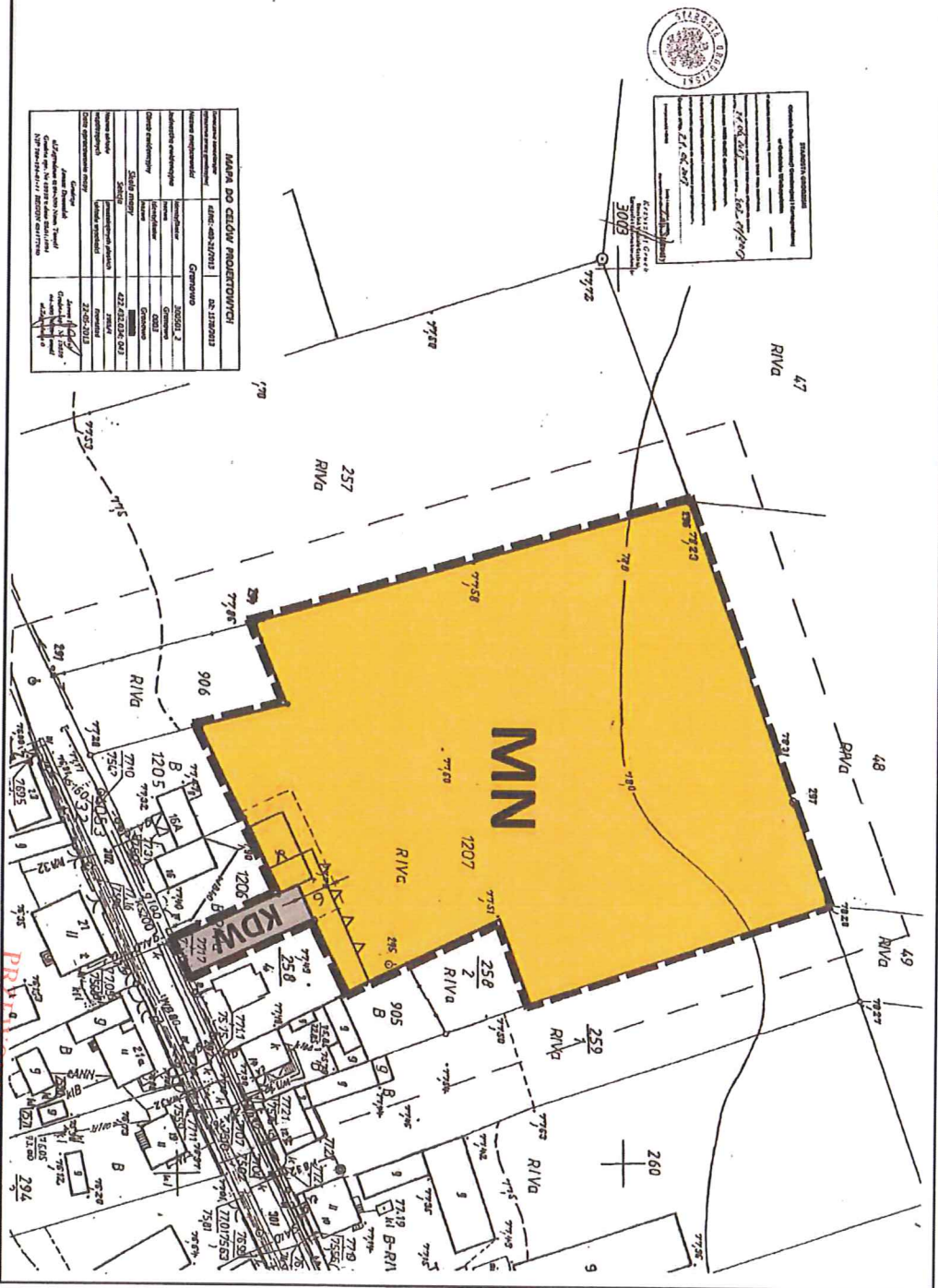
- teren MN - 20%,
- teren KDW - 20%.

**§ 16.** Wykonanie uchwały powierza się Wójtowi Gminy Granowo.

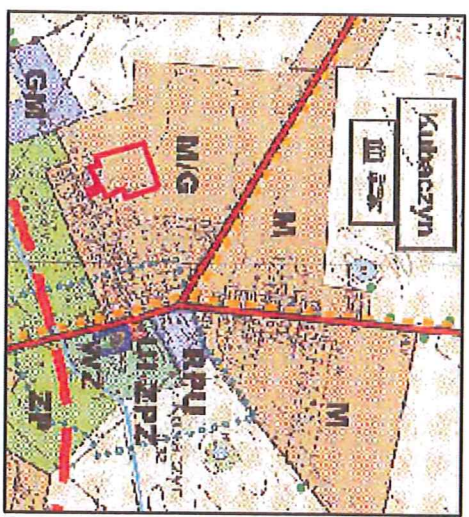
**§ 17.** Uchwała wchodzi w życie 14 dni od dnia ogłoszenia w Dzienniku Urzędowym Województwa Wielkopolskiego.

  
PRZEWODNICZĄCY  
RADY GMINY  
*Stefan Bielawski*

# MIJSCOWY PLAN ZAGOSPODAROWANIA PRZESTRZENNEGO DLA DZIAŁKI O NR EW. 1207 W KUBACZYNI, GMINA GRANOWO



WYRYS ZE STUDIUM - SKALA 1:10 000



## OZNACZENIA:

- granica obszaru objętego planem
- linia rozgraniczająca tereny o różnym przeznaczeniu lub różnych zasadach zagospodarowania
- nieprzekraczalna linia zabudowy
- MN teren zabudowy mieszkaniowej jednorodzinnej
- KDW teren drogi wewnętrznej

RYSUNEK PLANU STANOWIĄCY ZAŁĄCZNIK NR 1 DO UCHWAŁY  
NR XI/252/2014 RADY GMINY GRANOWO  
Z DNIA 27 PAŹDZIERNIKA 2014 R., OGŁOSZONEJ W DZ. URZ. WOJ. WLKP.  
Z DNIA ....., POZ. ....

*Wojciechowski*  
RADA GMINY  
KUBACZYMI

Załącznik nr 2  
do uchwały Nr XL/252/2014  
Rady Gminy Granowo  
z dnia 27 października 2014 r.

Rozstrzygnięcie Rady Gminy Granowo o sposobie rozpatrzenia uwag wniesionych do projektu „Miejscowego planu zagospodarowania przestrzennego dla działki o nr ew. 1207 w Kubacynie, gmina Granowo”

Na podstawie art. 20 ust. 1 ustawy z dnia 27 marca 2003 r. o planowaniu i zagospodarowaniu przestrzennym (j.t. Dz. U. z 2012 r. poz. 647 ze zm.), Rada Gminy Granowo, rozstrzyga co następuje:

Przedmiotowy projekt planu oraz prognoza oddziaływania na środowisko do niniejszego planu, zgodnie art. 17 ust. 9 i 11 ustawy o planowaniu i zagospodarowaniu przestrzennym z dnia 27 marca 2003 r. (j.t. Dz. U. z 2012 r. poz. 647 ze zm.) oraz art. 39 ust. 2 i art. 41 ustawy z dnia 3 października 2008r. (j.t. Dz. U. z 2013 r. poz. 1235) o udostępnianiu informacji o środowisku i jego ochronie, udziale społeczeństwa w ochronie środowiska oraz o ocenach oddziaływania na środowisko, został wyłożony do publicznego wglądu na 21 dni, w terminie od 28.05.2014 r. do 18.06.2014 r. W dniu 06.06.2014 r. odbyła się dyskusja publiczna.

Zgodnie z ustawą z dnia 27 marca 2003 r. o planowaniu i zagospodarowaniu przestrzennym oraz ustawą z dnia 3 października 2008 r. o udostępnianiu informacji o środowisku i jego ochronie, udziale społeczeństwa w ochronie środowiska oraz o ocenach oddziaływania na środowisko, uwagi były przyjmowane do dnia 02.07.2014 r. do projektu planu oraz do prognozy oddziaływania na środowisko.

W ustawowym terminie 14 dni, po zakończeniu wyłożenia planu i prognozy oddziaływania na środowisko do publicznego wglądu, nie wniesiono uwag do projektu planu oraz prognozy, w związku z czym Rada Gminy Granowo nie podejmuje rozstrzygnięcia o sposobie rozpatrzenia wniesionych uwag, o których mowa w art. 20 ust. 1 ww. ustawy.

PRZEWODNICZĄCY  
RADY GMINY  
*Stefan Bielawski*

Rozstrzygnięcie Rady Gminy Granowo o sposobie realizacji zapisanych w planie inwestycji z zakresu infrastruktury technicznej, które należą do zadań własnych gminy oraz o zasadach ich finansowania, zgodnie z przepisami o finansach publicznych dla miejscowego planu zagospodarowania przestrzennego dla działki o nr ew. 1207 w Kubacznynie, gmina Granowo

Zgodnie z art. 20 ust. 1 ustawy z dnia 27 marca 2003 r. o planowaniu i zagospodarowaniu przestrzennym (j.t. Dz. U. z 2012 r. poz. 647 ze zm.), Rada Gminy Granowo, w oparciu o obowiązujące przepisy, w tym:

- 1) ustawę z dnia 27 sierpnia 2009 r. o finansach publicznych (j.t. Dz. U. 2013 poz. 885 ze zm.),
- 2) ustawę z dnia 8 marca 1990 r. o samorządzie gminnym (j.t. Dz. U. 2013 poz. 594 ze zm.);
- 3) ustawę z dnia 7 czerwca 2001 r. o zbiorowym zaopatrzeniu w wodę i zbiorowym odprowadzaniu ścieków (j.t. Dz. U. z 2006 r. Nr 123, poz. 858);
- 4) ustawę z dnia 10 kwietnia 1997 r. Prawo energetyczne (j.t. Dz. U. 2012 poz. 1059 ze zm.);
- 5) ustawę o drogach publicznych z dnia 21 marca 1985r. (j.t. Dz. U. z 2013 r. poz. 260 ze zm.);
- 6) rozporządzenie Ministra Transportu i Gospodarki Morskiej z dnia 2 marca 1999 r. w sprawie warunków technicznych jakim powinny odpowiadać drogi publiczne i ich usytuowanie (Dz. U. z 1999 r. Nr 43, poz. 430 ze zm.);
- 7) prognozę skutków finansowych uchwalenia przedmiotowego planu;

oraz w oparciu o ustalenia planu, rozstrzyga się, co następuje:

§1. Uchwalenie przedmiotowego miejscowego planu zagospodarowania przestrzennego dotyczy terenu częściowo posiadającego dostęp do podstawowych sieci infrastruktury technicznej i komunikacyjnej.

§2. Sposób realizacji inwestycji z zakresu infrastruktury technicznej, które należą do zadań własnych gminy:

1. Realizowane będzie uzbrojenie terenu zgodnie z przepisami prawa materialnego i finansowego w tym zakresie.
2. Realizacja inwestycji przebiegać będzie zgodnie z obowiązującymi przepisami, w tym m.in. ustawą prawo budowlane, samorządzie gminnym, gospodarce komunalnej i o ochronie środowiska.
3. Wydatki na poszczególne zadania realizacji uzbrojenia terenu będą wymagały zabezpieczenia środków finansowych w budżecie gminy pochodzących z dochodów własnych gminy i innych źródeł.
4. Podstawę przyjęcia do realizacji zadań określonych w miejscowym planie zagospodarowania przestrzennego, które należą do zadań własnych gminy, stanowią będą zapisy Planu Rozwoju Lokalnego oraz plany rozwoju inwestycyjnego Gminy Granowo.
5. W przypadku zadań publicznych wyłonienie wykonawcy powinno odbywać się w trybie i na zasadach określonych w ustawie - Prawo zamówień publicznych.
6. Inwestycje realizowane mogą być etapowo w zależności od wielkości środków przeznaczonych na inwestycje.



§3. Zasady finansowania inwestycji z zakresu infrastruktury technicznej, które należą do zadań własnych gminy:

1. Powyższe zadania realizowane będą z środków krajowych i unijnych. Środki krajowe pochodzą będą ze środków własnych gminy i budżetu państwa, funduszy i dotacji celowych, pożyczek, kredytów, środków instytucji pozabudżetowych.
2. Finansowanie inwestycji będzie odbywać się poprzez:
  - a. wydatki z budżetu gminy;
  - b. współfinansowanie środkami zewnętrznymi, poprzez budżet gminy – w ramach m.in.:
    - dotacji unijnych,
    - dotacji samorządu województwa,
    - dotacji i pożyczek z funduszy celowych,
    - kredytów i pożyczek bankowych,
    - innych środków zewnętrznych.
3. Rozstrzygnięcie nie jest uchwałą budżetową w sprawach planowanych wydatków na inwestycje z zakresu infrastruktury technicznej tylko propozycją do rozważenia przy uchwalaniu budżetu gminy w tej części.

PRZEWODNICZĄCY  
RADY GMINY  
*Stefan Bielewski*

## UZASADNIENIE

do uchwały Nr XL/252/2014  
Rady Gminy Granowo  
z dnia 27 października 2014 r.

w sprawie: miejscowego planu zagospodarowania przestrzennego dla działki o nr ew. 1207 w Kubaczynie, gmina Granowo

Projekt miejscowego planu zagospodarowania przestrzennego został opracowany zgodnie z przepisami, w tym:

- ustawą z dnia 8 marca 1990 roku o samorządzie gminnym (j.t. Dz.U. z 2013r. poz.594 ze zm.)
- ustawą z dnia z dnia 27 marca 2003 roku o planowaniu i zagospodarowaniu przestrzennym (j.t. Dz. U. z 2012 r. poz. 647 ze zm.),
- ustawą o udostępnianiu informacji o środowisku i jego ochronie, udziale społeczeństwa w ochronie środowiska oraz o ocenach oddziaływania na środowisko (j.t. Dz. U. z 2013 r., poz. 1235).

Prace nad planem rozpoczęto w wyniku podjętej uchwały nr XXV/161/2013 Rady Gminy Granowo z dnia 25 marca 2013 r. w sprawie przystąpienia do sporządzenia miejscowego planu zagospodarowania przestrzennego dla działki o nr ew. 1207 w Kubaczynie, gmina Granowo. Projekt planu wraz z prognozą uzyskał opinie i został uzgodniony stosownie do ustaleń art. 17 pkt. 6 powołanej wyżej ustawy.

W dniach od 28.05.2014 r. do 18.06.2014 r. projekt planu miejscowego wraz z prognozą wyłożony był w Urzędzie Gminy Granowo do publicznego wglądu. W dniu 06.06.2014 r. została przeprowadzona dyskusja publiczna nad przyjętymi w planie oraz prognozie rozwiązaniami, która nie wniosła uwag do projektu. Do dnia 02.07.2014 r. do planu i do prognozy można było składać uwagi. Do projektu planu i prognozy nie została złożona żadna uwaga.

Wobec dopełnienia przewidzianej ustawą z dnia 27 marca 2003 r. o planowaniu i zagospodarowaniu przestrzennym (j.t. Dz. U. z 2012 r. poz. 647 ze zm.) oraz ustawą z dnia 3 października 2008 r. o udostępnianiu informacji o środowisku i jego ochronie, udziale społeczeństwa w ochronie środowiska oraz o ocenach oddziaływania na środowisko (j.t. Dz. U. z 2013 r. poz. 1235) procedury, przedłożono Radzie Gminy Granowo „Miejscowy plan zagospodarowania przestrzennego dla działki o nr ew. 1207 w Kubaczynie, gmina Granowo”, w celu uchwalenia.

Rada Gminy Granowo stwierdza zgodność rozwiązań przyjętych w planie z ustaleniami Studium uwarunkowań i kierunków zagospodarowania przestrzennego gminy Granowo, zatwierdzonym uchwałą Nr XX/175/2001 Rady Gminy Granowo z dnia 22 lutego 2001 roku wraz ze zmianami.

W związku z powyższym, podjęcie przez Radę Gminy Granowo uchwały dotyczącej uchwalenia „Miejscowego planu zagospodarowania przestrzennego dla działki o nr ew. 1207 w Kubaczynie, gmina Granowo”, jest w pełni uzasadnione.

Po uchwaleniu planu uchwała wraz z dokumentacją planistyczną przekazana zostanie Wojewodzie w celu oceny zgodności z prawem a następnie przesłana do ogłoszenia w Dzienniku Urzędowym Województwa Wielkopolskiego.

  
inż. Zbigniew Kaczmarek