

# MAPA DO CELÓW PROJEKTOWYCH

SKALA 1:500

woj. wielkopolskie  
pow. grodziski

Jednostka ewidencyjna: 300501\_2  
Obręb ewidencyjny: 0007 Kotowo

Granowo

**KOTOWO**

Ark. 1 Dz. 68/11

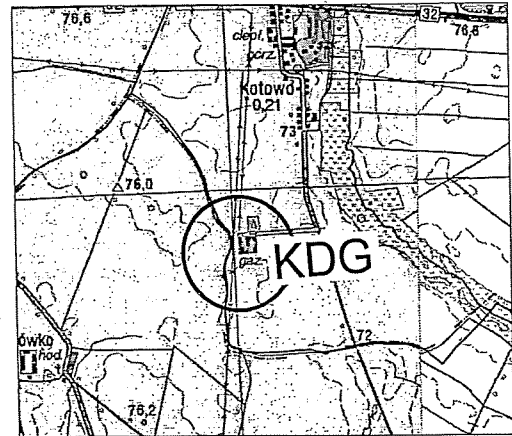
Sekoja 422.432.171.2; 422.432.123.4

DZ. 3659/2012

KERG 407-10/2012


Kościan, dnia 25-09-2012r. Układ 1965\_4 P.O. Kronsztad Wyk. Zbigniew Schulz

## ORIENTACJA 1:50 000



gmina Kamieniec  
obręb Cykowo

## OZNACZENIA:



granice działek



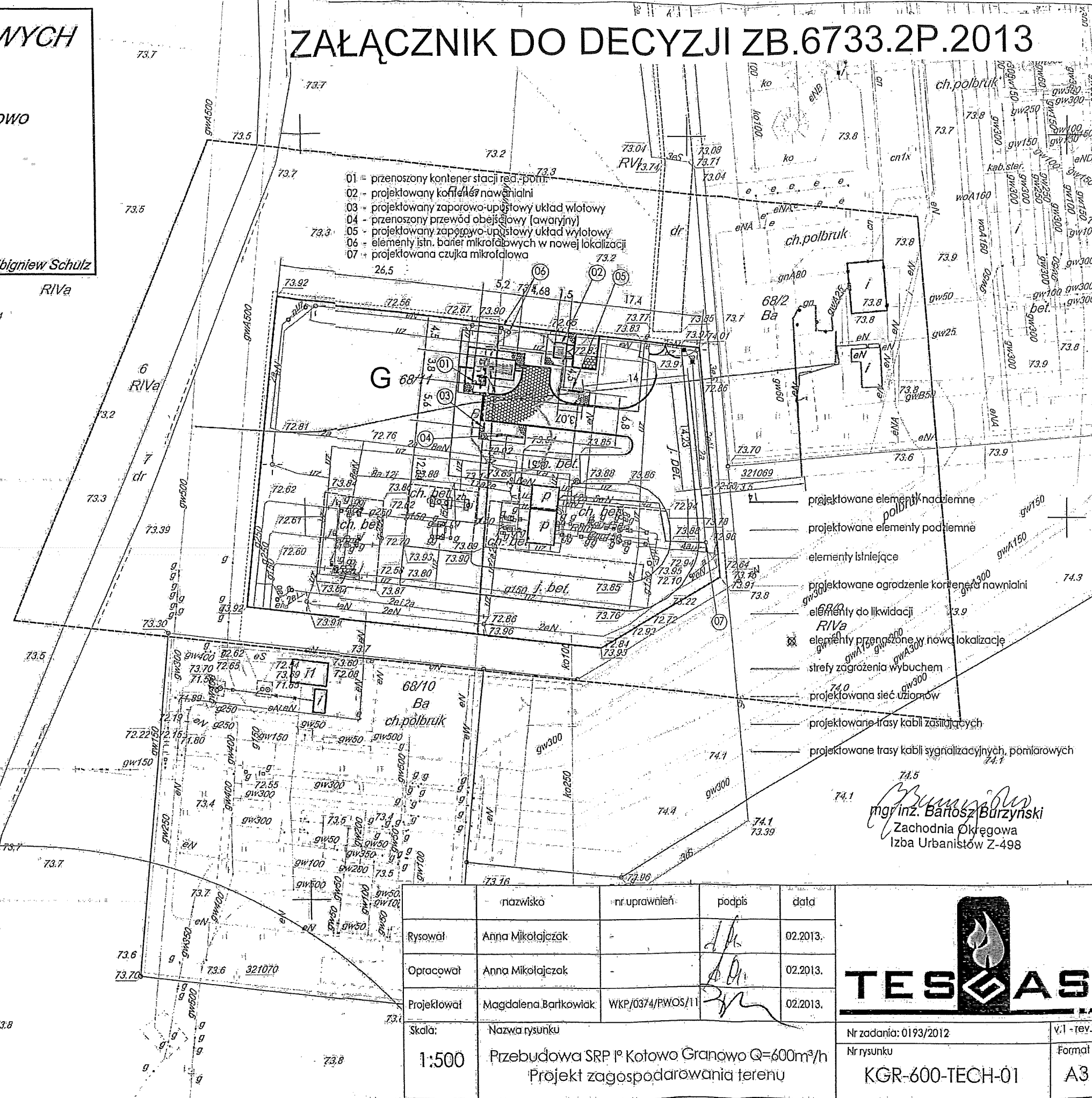
droga publiczna gminna



teren infrastruktury technicznej  
gazowniczej

# ZAŁĄCZNIK DO DECYZJI ZB.6733.2P.2013

- 01 - przenoszony kontener stacji red. potm.
- 02 - projektowany kontener nawadialni
- 03 - projektowany zaporowo-upustowy układ wlotowy
- 04 - przenoszony przewód obejściowy (awaryjny)
- 05 - projektowany zaporowo-upustowy układ wylotowy
- 06 - elementy istn. barier mikrofalowych w nowej lokalizacji
- 07 - projektowana czujka mikrofalowa



- projektowane elementy nadziemne
- projektowane elementy podziemne
- elementy istniejące
- projektowane ogrodzenie kontenera nawadialni
- elementy do likwidacji
- RIVA
- elementy przeniesione w nową lokalizację
- strefy zagrożenia wybuchem
- projektowana sieć uzamów
- projektowane trasy kabli zasilających
- projektowane trasy kabli sygnalizacyjnych, pomiarowych

*Burzyński*  
mgr inż. Bartosz Burzyński  
Zachodnia Okręgowa  
Izba Urbanistów Z-498

	nazwisko	nr uprawnień	podpis	data
Rysował	Anna Mikolajczak		<i>[Signature]</i>	02.2013.
Opracował	Anna Mikolajczak		<i>[Signature]</i>	02.2013.
Projektował	Magdalena Bartkowiak	WKP/0374/PWOS/11	<i>[Signature]</i>	02.2013.
Skala:	Nazwa rysunku			
1:500	Przebudowa SRP I <sup>o</sup> Kotowo Granowo Q=600m <sup>3</sup> /h Projekt zagospodarowania terenu			



Nr zadania: 0193/2012	v.1 - rev.2
Nr rysunku KGR-600-TECH-01	Format A3