

UCHWAŁA Nr XXVIII/187/2017
RADY GMINY GRANOWO
z dnia 28 sierpnia 2017 r.

w sprawie: zaliczenia dróg na terenie gminy Granowo do kategorii dróg gminnych oraz ustalenia ich przebiegu.

Na podstawie art. 7 ust. 2 i 3 ustawy z dnia 21 marca 1985 r. o drogach publicznych (Dz.U. 2016 r., poz. 1440 ze zm.), po zasięgnięciu opinii Zarządu Powiatu Grodziskiego, uchwała się co następuje:

§ 1.

1. Zalicza się do kategorii dróg gminnych drogi określone w zał. nr 1 do uchwały.
2. Przebieg dróg o których mowa w ust. 1 ustala zał. nr 2 ,3 i 4 do uchwały.

§ 2.

Wykonanie uchwały powierza się Wójtowi Gminy Granowo.

§ 3.

Uchwała wchodzi w życie po upływie 14 dni od dnia ogłoszenia w Dzienniku Urzędowym Województwa Wielkopolskiego.


PRZEWODNICZĄCY
RADY GMINY
Stefan Bielawski

Załącznik do uchwały nr XXVIII/187/2017 z dnia 28 sierpnia 2017 r.

Lp.	Numer drogi	Obręb	Numer działek	Długość drogi w km
1.	534553P	Granowo	230	0+860
2.	534554P	Granowo	397/1 i 398/1	0+180
3.	534555P	Kąkolewo	412/2	0+160
4.	534556P	Kąkolewo	43/4	1+320

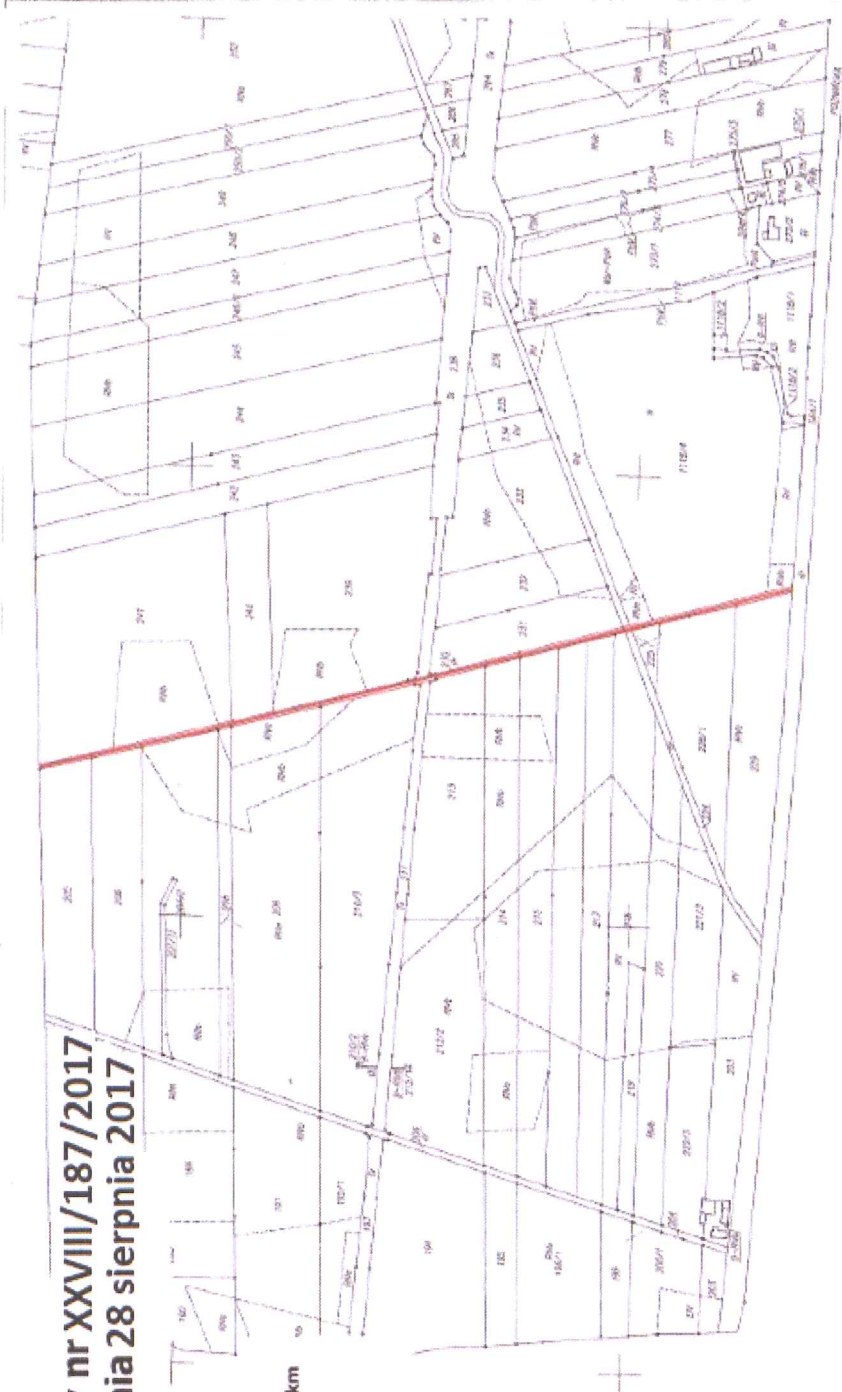
PRZEWODNICZĄCY
RADY GMINY
Stefan Bielawski

**Załącznik nr 2 do Uchwały nr XXVIII/187/2017
Rady Gminy Granowo z dnia 28 sierpnia 2017**

Legenda:

— - droga gminna nr 534553P o długości 0,86 km
(dz. o nr ewid. 230, obręb Granowo)

**XXVIII/187/2017
28 sierpnia 2017**



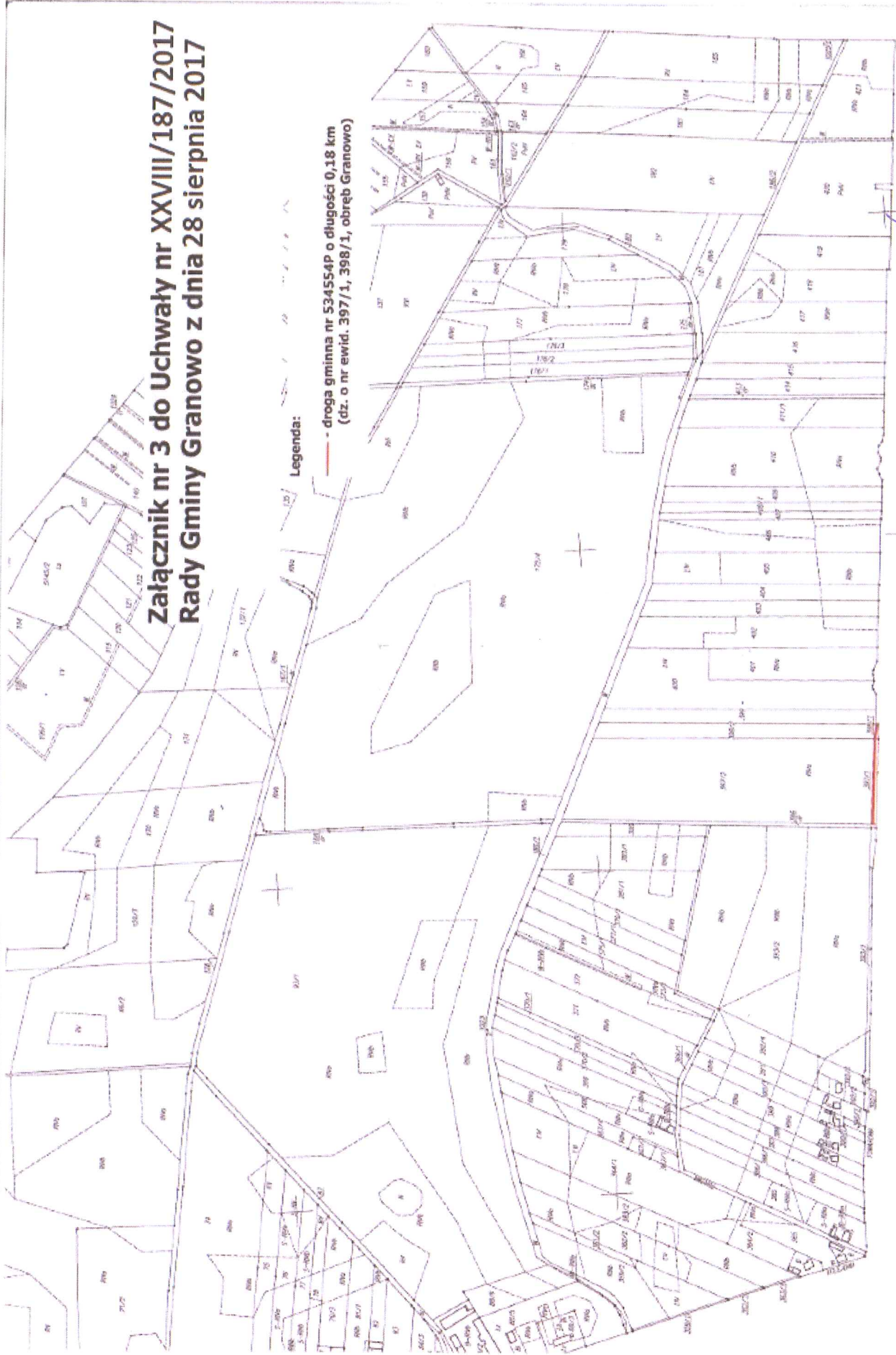
1(8)	Mapa ewidencyjna gruntów i budynków 1:5000		Scałc arkuszy aplikat
	wielkopolskie Gmina Granowo	Granowo	
terzchnia 7100 ha			

**PRZEWODNICZĄCY
RADY GMINY**
Stefan Białawski

**Załącznik nr 3 do Uchwały nr XXVIII/187/2017
Rady Gminy Granowo z dnia 28 sierpnia 2017**

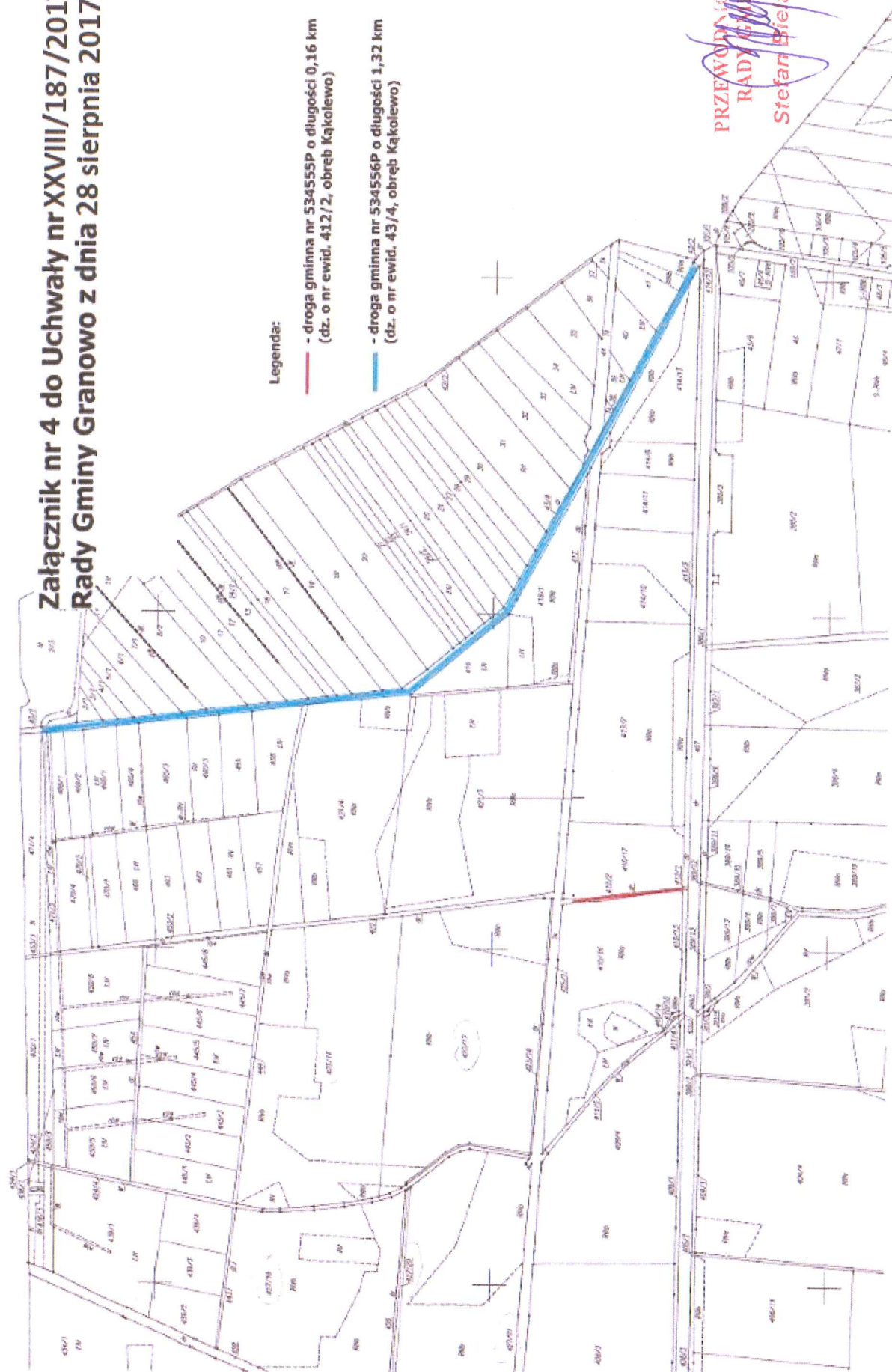
Legenda:

— droga gminna nr 534554P o długości 0,18 km
(dz. o nr ewid. 397/1, 398/1, obręb Granowo)



PRZEWODNICZĄCY
RADY GMINY
Stefan Bielawski

Załącznik nr 4 do Uchwały nr XXVIII/187/2017 Rady Gminy Granowo z dnia 28 sierpnia 2017



PRZEWODNIK
RADY GMINY
Stefan Bielewski