

Fabian Kaczmarek

Strzępiń, 18.05.2021

Radny Rady Gminy Granowo

Urząd Gminy Granowo

wpł. 18. MAJ. 2021

L.dz. 2587

podpis

Raf. JKS


Pan Zbigniew Kaczmarek

Wójt Gminy Granowo

za pośrednictwem

Pana Stefana Bielawskiego

Przewodniczącego Rady Gminy Granowo

INTERPELACJA

W związku z licznymi zapytaniem mieszkańców wsi Strzępiń zwracam się do Pana Wójta z interpelacją o wyjaśnienie sytuacji własności gruntu przy stawie w miejscowości Strzępiń, przy działce nr 82. Właściciel działki nr 82 obecnie stawia betonowy płot na granicy z działką 146/3. Długoletni mieszkańcy wsi są przekonani, że droga gminna wraz z pasem zieleni kończyła się wzdłuż linii działki 146/3. Na mapach z roku 2014, 2015, 2017 grunt ten nie widnieje w obrysie działki nr 82. Podczas rekultywacji stawu wiejskiego była w tym miejscu rozgarniana ziemia i siano trawa. Ponadto do zeszłego roku grodzony teren był wysiekany przez Gminny Zakład Komunalny w Granowie, a w roku 2018 zostały posadzone drzewka z budżetu wiejskiego, co daje przekonanie, że do tej pory była to ziemia gminna.

W związku z tym proszę o informację, czy do tej pory był to grunt gminny, jeśli tak to czy właściciel działki nr 82 wykupił od gminy kawałek terenu, który obecnie jest grodzony? Proszę o sprawdzenie w mapach jak wygląda sytuacja z terenem gminnym przy stawie, w pobliżu działki nr 82.


Proszę o wyczerpującą odpowiedź.

Załączniki

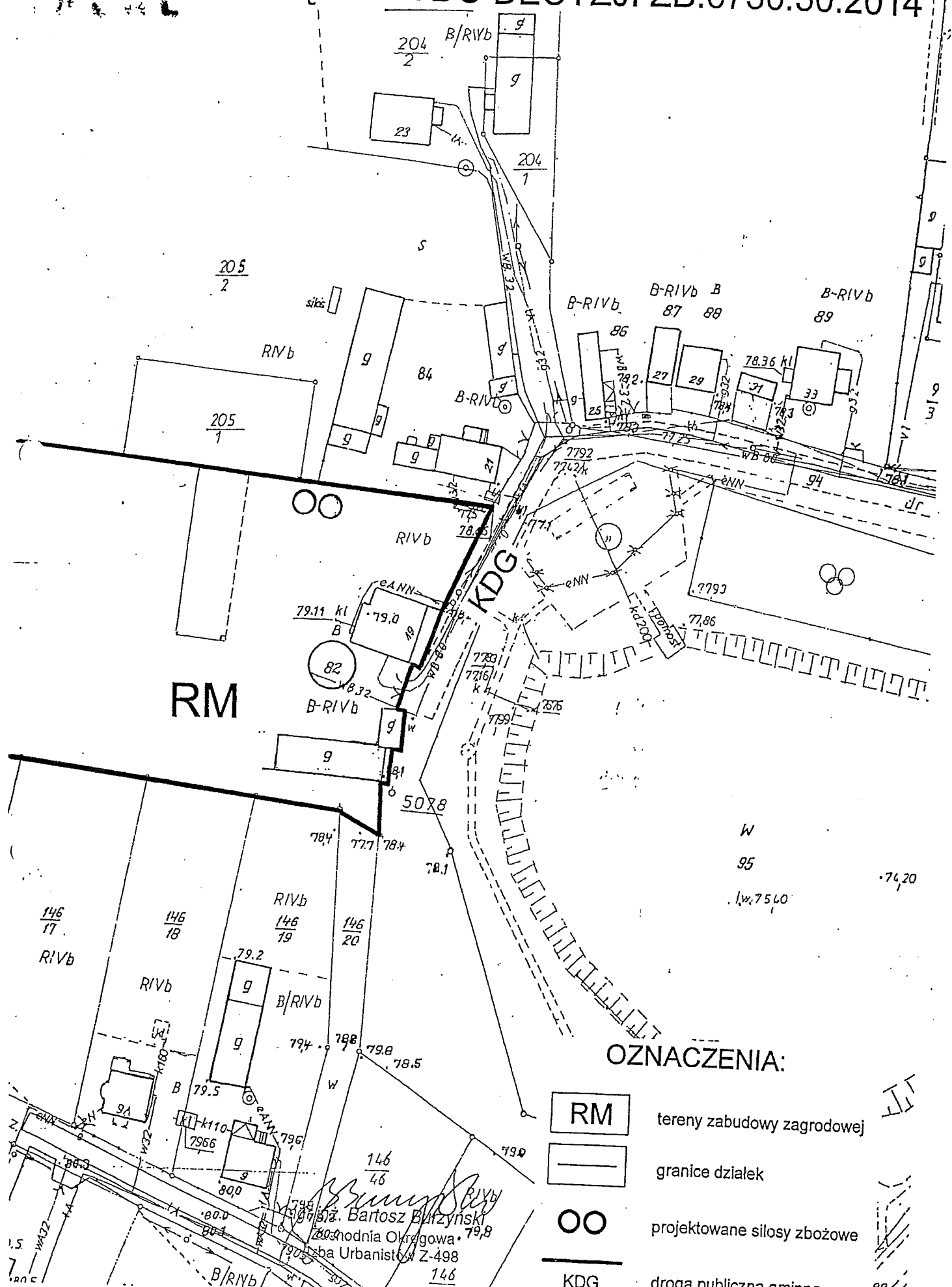
1. Mapa Załącznik do decyzji ZB.6730.50.2014
2. Mapa Załącznik do decyzji ZB.6730.17.2015
3. Mapa Załącznik do wyników analizy IRŚ.6730.38.2017

Z wyrazami szacunku

Fabian Kaczmarek



ZAŁĄCZNIK DO DECYZJI ZB.6730.50.2014

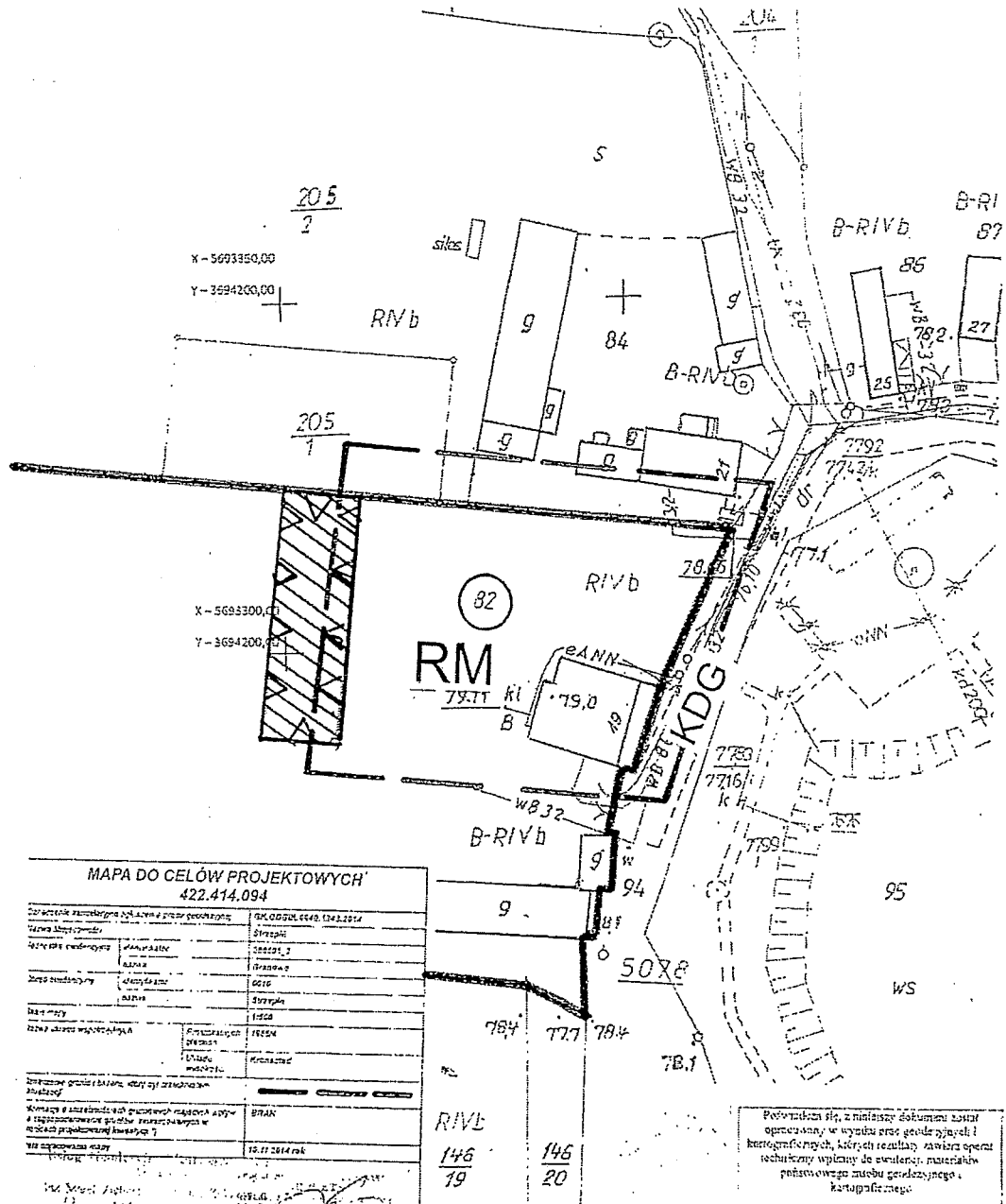


OZNACZENIA:

- RM tereny zabudowy zagrodowej
- granice działek
- OO projektowane silosy zbożowe
- droga publiczna gminna

Bartosz Burzyński
 ul. Bartosz Burzyński
 203-03-001
 Biuro Urbanistów Z-498

ZAŁĄCZNIK DO DECYZJI ZB.6730.17.2015



MAPA DO CELÓW PROJEKTOWYCH
422.414.094

Zamówienie projektowe: 422.414.094		RM.0000000000.000000	
Wzrost techniczny	planistyczny	stanowisko	1:1000
Wzrost techniczny	planistyczny	stanowisko	1:1000
Wzrost techniczny	planistyczny	stanowisko	1:1000
Wzrost techniczny	planistyczny	stanowisko	1:1000
Wzrost techniczny	planistyczny	stanowisko	1:1000
Wzrost techniczny	planistyczny	stanowisko	1:1000
Wzrost techniczny	planistyczny	stanowisko	1:1000
Wzrost techniczny	planistyczny	stanowisko	1:1000
Wzrost techniczny	planistyczny	stanowisko	1:1000
Wzrost techniczny	planistyczny	stanowisko	1:1000


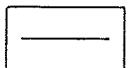

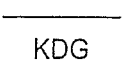

Pobrano się z niniejszego dokumentu kopia poświadczona, w wyniku czego gwarantujemy i kartograficznych, których rezultaty, zawiera oparcie techniczny wykonany do ewidencji, materiałów planistycznego numeru gromadzkiego. Kartograficzny

STAROSTA GROMADZKI

mgr inż. Bartosz Buziński

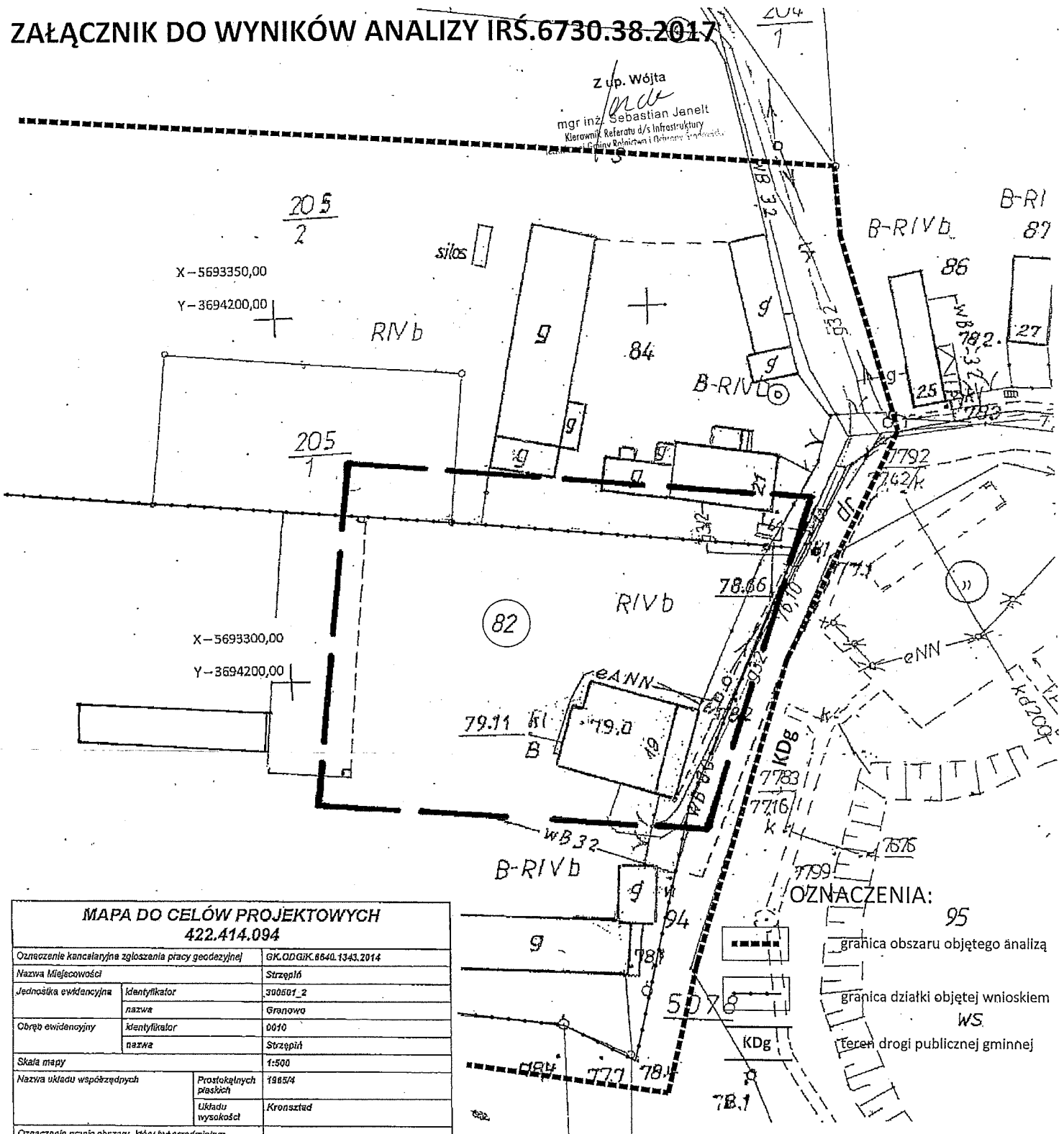
Zachodnia Okręgowa Izba Urbanistów Z-498

OZNACZENIA:

-  teren zabudowy zagrodowej
-  granice działek
-  budynek wiaty podlegający przebudowie
-  droga publiczna gminna
-  nieprzekraczalna linia zabudowy

82
chnia: 0,6800 ha
HS/00000561/6

ZAŁĄCZNIK DO WYNIKÓW ANALIZY IRŚ.6730.38.2017



Z up. Wójta
mgr inż. Sebastian Janelt
Kierownik Referatu d/s Infrastruktury
Kierownik Biura Relewantów i Obsługi Przemysłowej

205
2

X - 5693350,00

Y - 3694200,00

X - 5693300,00

Y - 3694200,00

B-R1 87
B-RIVb 86

OZNACZENIA:

- 95 granica obszaru objętego analizą
- granica działki objętej wnioskiem WS
- teren drogi publicznej gminnej

MAPA DO CELÓW PROJEKTOWYCH 422.414.094		
Oznaczenie kancelaryjne zgłoszenia pracy geodezyjnej	GK.ODGIK.8640.1343.2014	
Nazwa Miejscowości	Strzępiń	
Jednostka ewidencyjna	identyfikator	300501_2
	nazwa	Granowo
Obręb ewidencyjny	identyfikator	0010
	nazwa	Strzępiń
Skala mapy	1:500	
Nazwa układu współrzędnych	Prostokątnych płaskich	1985/4
	Układu wysokości	Kronsztad
Oznaczenie granic obszaru, który był przedmiotem aktualizacji		
Informacje o służebnościach gruntowych mających wpływ na zagospodarowanie gruntów, zlokalizowanych w granicach projektowanej inwestycji	BRAK	
Data opracowania mapy	10.11.2014 rok	
Usługi Geodezyjne i Kartograficzne ARMAR inż. Marek Zieliński, Arkadiusz Ziółkowski 62-066 Granowo, ul. Kościńska 14 tel. 608 628 286, 608 628 600 e-mail: ug.armar@gmail.com		
Usług Geodezyjnych i Kartograficznych z siedzibą w Strzępińsku z siedzibą w Strzępińsku inż. Marek Zieliński, Arkadiusz Ziółkowski, NIP 995-00-27-880 osoba reprezentująca wykonawcę tel. 608-628-500 nr uprawnień i podpis geodety		
inż. Marek Zieliński Imię i nazwisko geodety uprawnionego który opracował mapę		

Działka: 82
Powierzchnia: 0,6800 ha
KW: PO1S/00000561/6

mgr inż. Bartosz Buczyński
Zachodnia Okręgowa Izba Urbanistów Z-198



Poświadczam, że niniejszy dokument został opracowany w wyniku prac geodezyjnych i kartograficznych, których rezultaty zawiera operat techniczny wpisany do ewidencji materiałów państwowego zasobu geodezyjnego i kartograficznego

STAROSTA GRODZISKI
P. 3005 2014 1459
(identyfikator ewidencyjny macierza zasobu operatu technicznego)
2014-11-21
(Data wpisania operatu technicznego do ewidencji materiałów państwowego zasobu geodezyjnego i kartograficznego)
P. inż. Starosta

1) Należy podać skróty opis służebności gruntowej wraz ze sposobem jej oznaczenia na mapie, a w przypadku kiedy nie wykonano ustaleń obciążenia służebności - zamieścić stosowną informację. Dz.U. z 7.12.2011 r Nr 263, poz. 1672, par. 81